

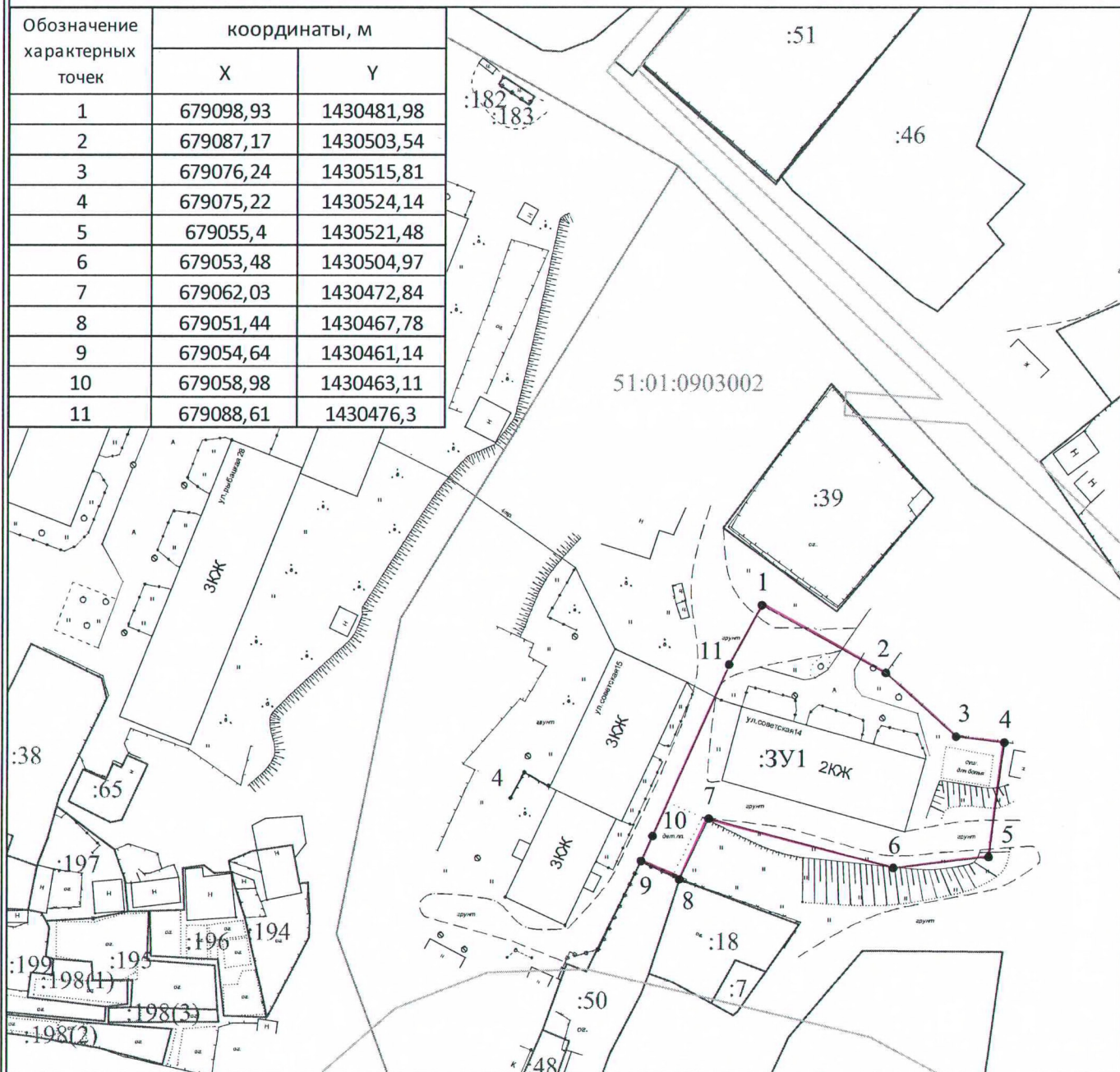
Мурманская область, Кольский муниципальный район,
с. Ура-Губа, ул. Советская, д. 14

Схема расположения земельного участка или земельных участков на кадастровом плане территории

Условный номер земельного участка :3У1

Площадь земельного участка 1690 кв.м.






Обозначение характерных точек	координаты, м	
	X	Y
1	679098,93	1430481,98
2	679087,17	1430503,54
3	679076,24	1430515,81
4	679075,22	1430524,14
5	679055,4	1430521,48
6	679053,48	1430504,97
7	679062,03	1430472,84
8	679051,44	1430467,78
9	679054,64	1430461,14
10	679058,98	1430463,11
11	679088,61	1430476,3



Условные обозначения:

Система координат МСК -51

Масштаб 1: 1000

	вновь образованная часть границы, сведения о которой достаточны для определения её местоположения
 :11	существующие земельные участки, сведения о которых достаточны для определения местоположения
 :ЗУ1	обозначение земельного участка
 ● 1	характерная точка границы, сведения о которой позволяют однозначно определить её на местности
 51:01-06.1476	охранные, водоохранные зоны (ЛЭП, полосы отвода автодорог, природных объектов и др.)

Иные объекты в границах формируемого земельного участка отсутствуют

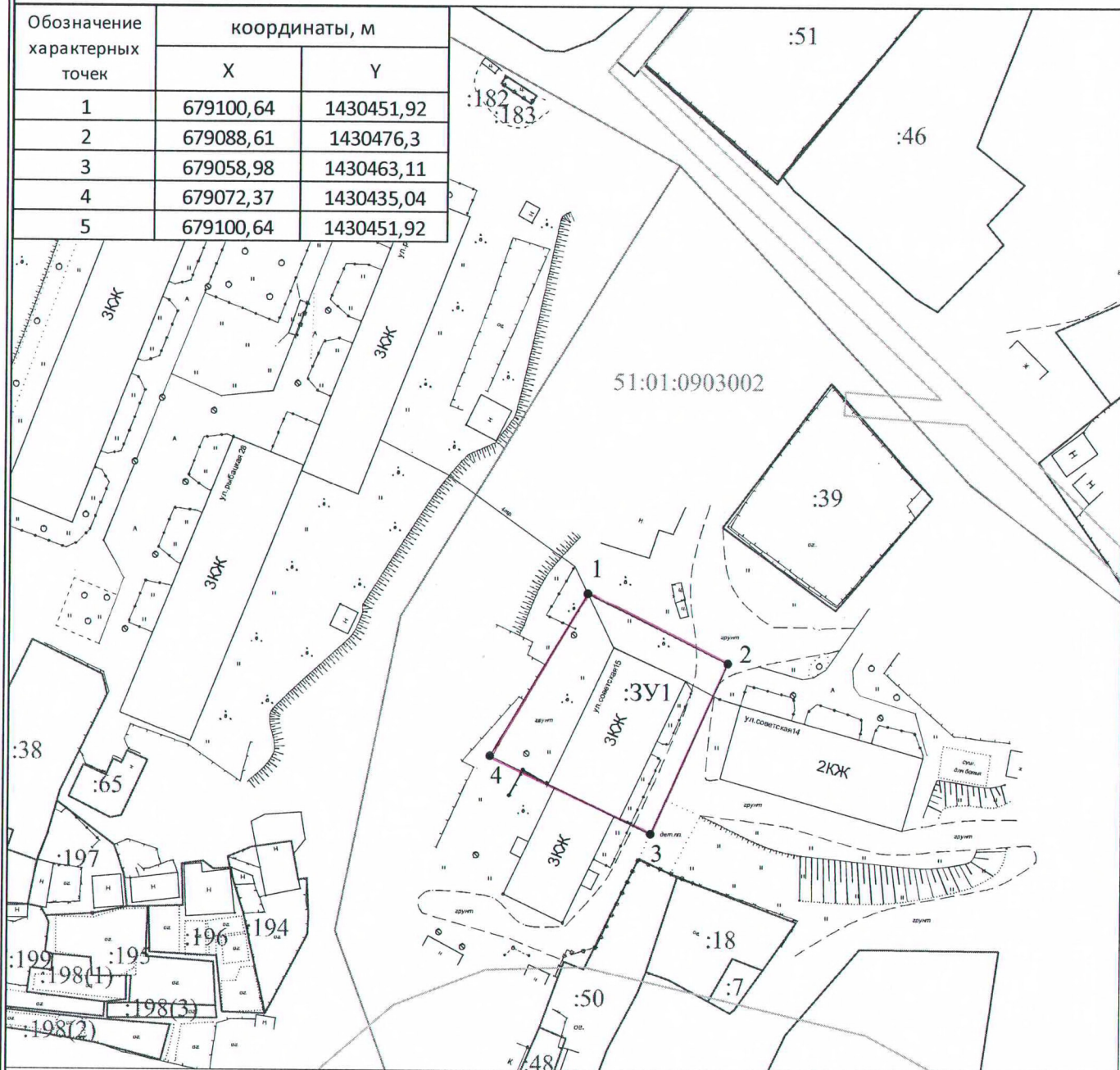
Красные линии отсутствуют

51:01:0903002 - кадастровый номер квартала

Схема расположения земельного участка или земельных участков на кадастровом плане территории

Площадь земельного участка 950 кв.м.

Обозначение характерных точек	координаты, м	
	X	Y
1	679100,64	1430451,92
2	679088,61	1430476,3
3	679058,98	1430463,11
4	679072,37	1430435,04
5	679100,64	1430451,92



Условные обозначения:

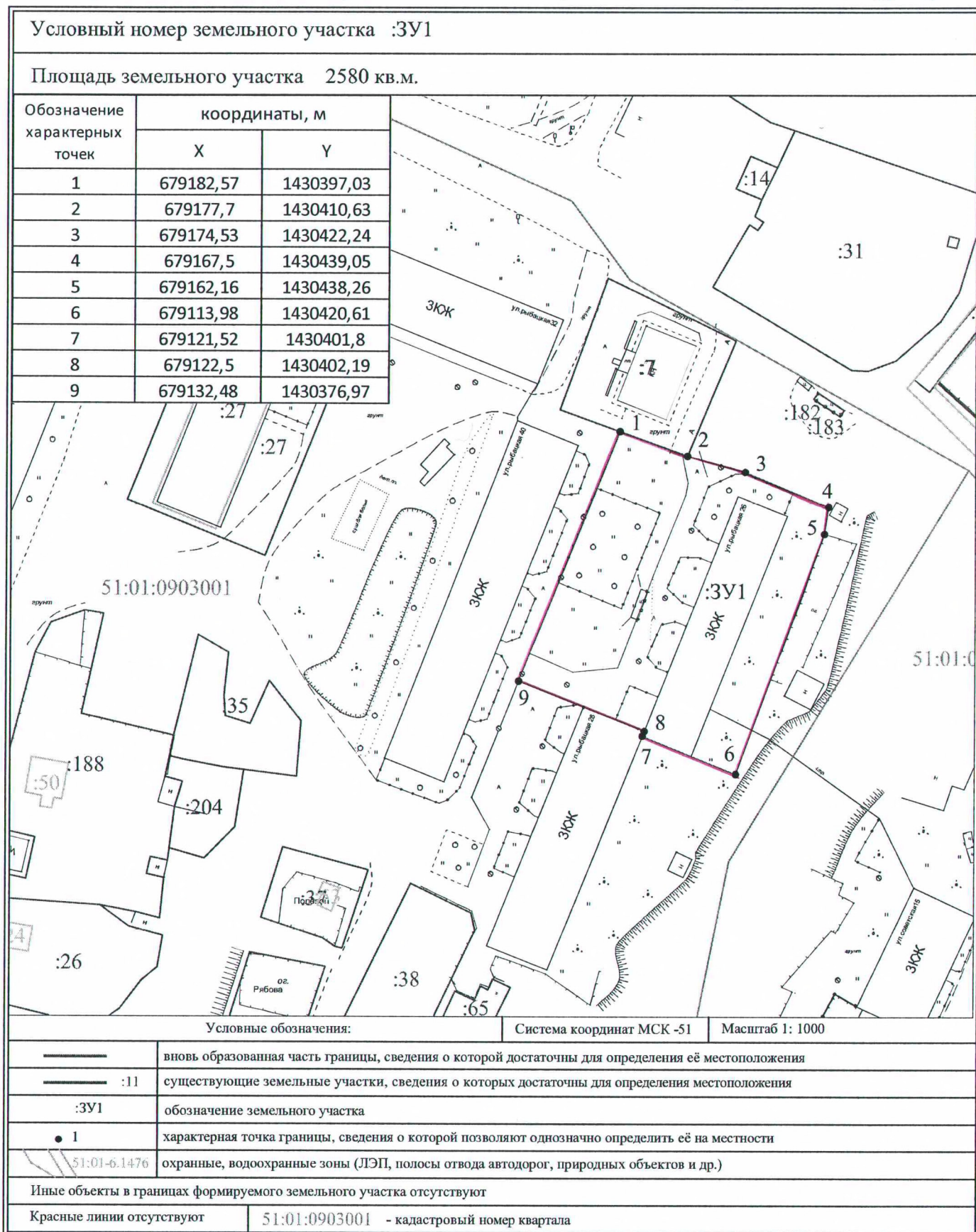
Система координат МСК -51

Масштаб 1: 1000

—	вновь образованная часть границы, сведения о которой достаточны для определения её местоположения
— :11	существующие земельные участки, сведения о которых достаточны для определения местоположения
:ЗУ1	обозначение земельного участка
● 1	характерная точка границы, сведения о которой позволяют однозначно определить её на местности
51:01-6.1476	охранные, водоохранные зоны (ЛЭП, полосы отвода автодорог, природных объектов и др.)
Иные объекты в границах формируемого земельного участка отсутствуют	
Красные линии отсутствуют	51:01:0903002 - кадастровый номер квартала

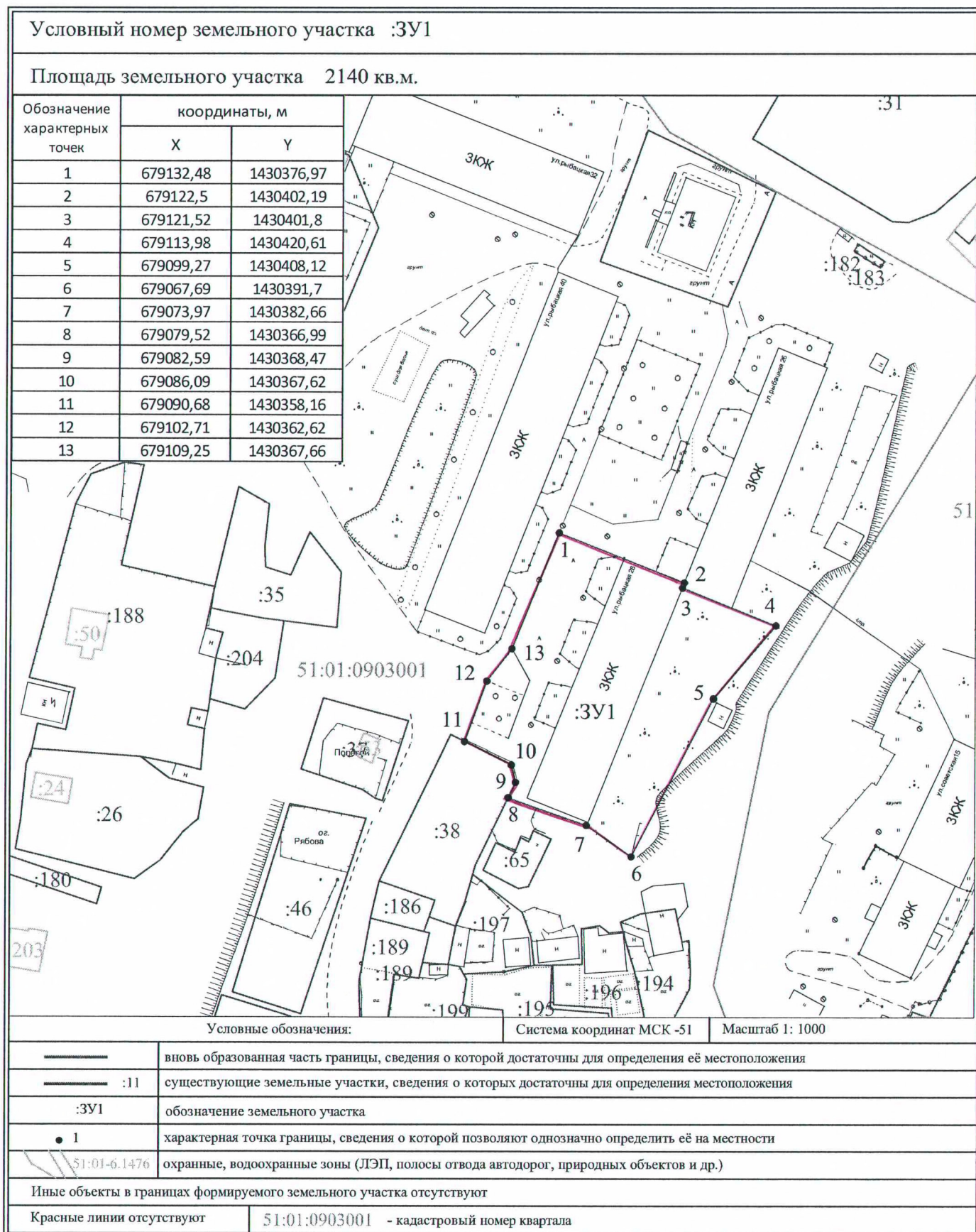
Мурманская область, Кольский муниципальный район, с. Ура-Губа, ул. Рыбацкая, д. 26

Схема расположения земельного участка или земельных участков на кадастровом плане территории



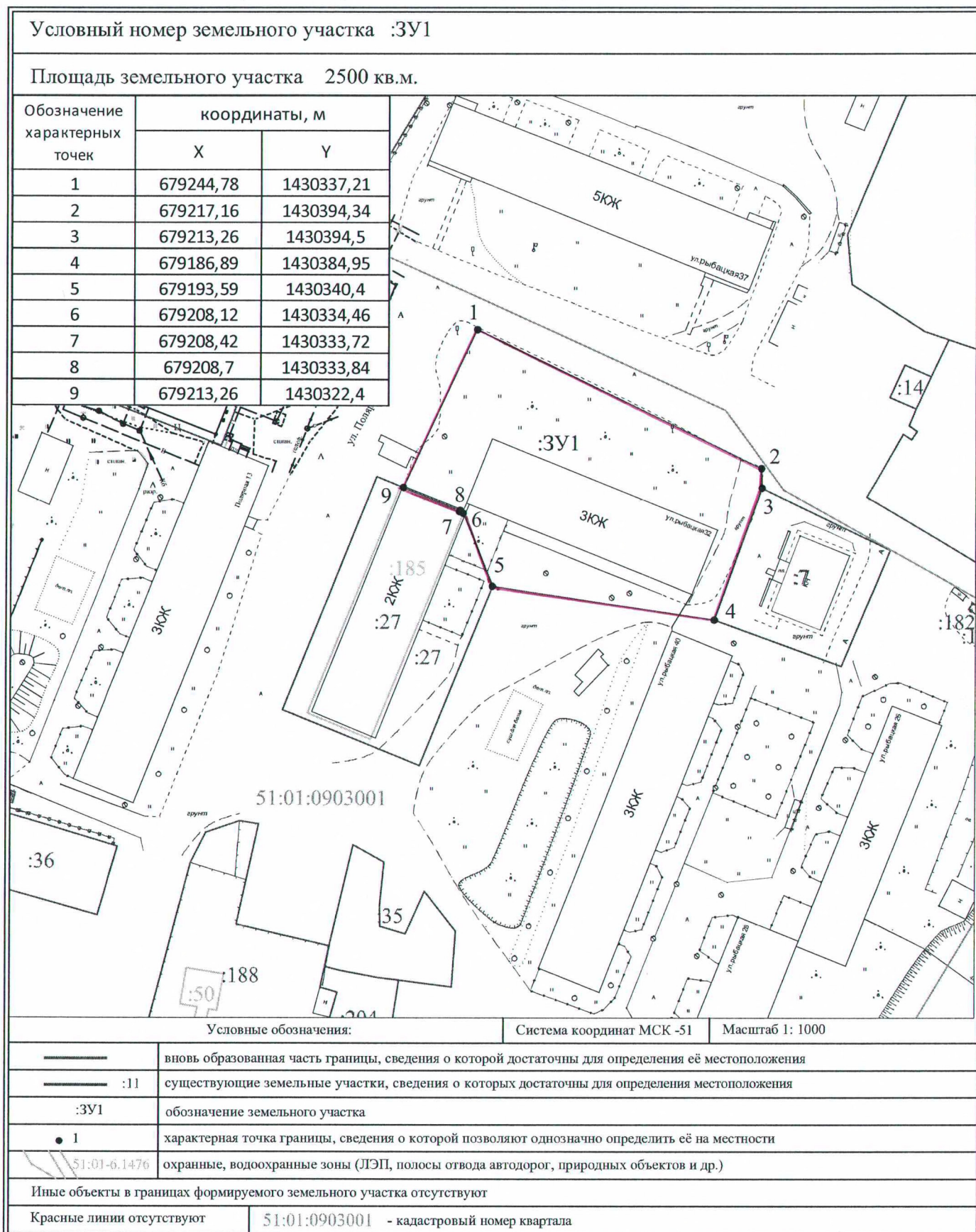
Мурманская область, Кольский муниципальный район, с. Ура-Губа, ул. Рыбацкая, д. 28

Схема расположения земельного участка или земельных участков на кадастровом плане территории



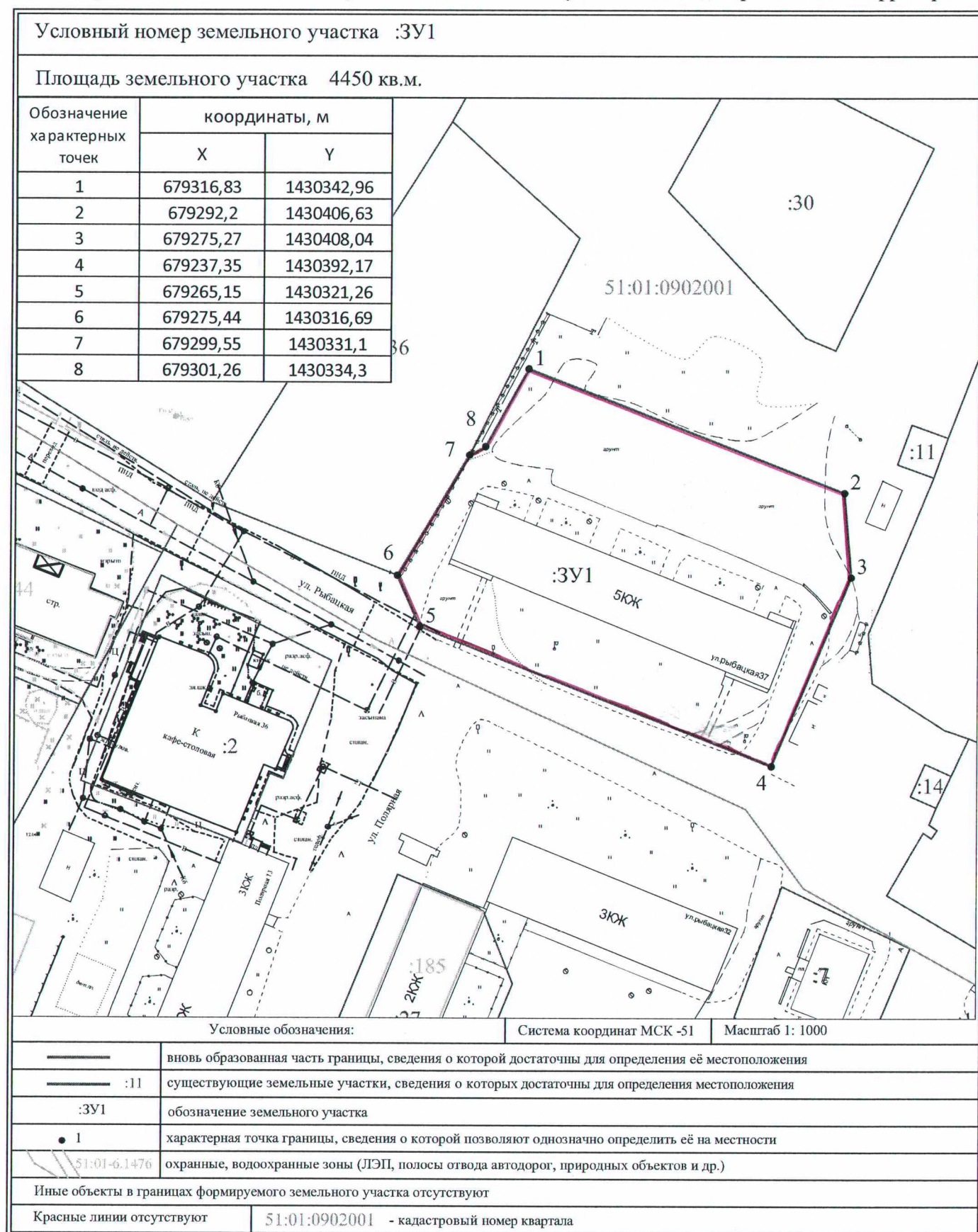
Мурманская область, Кольский муниципальный район, с. Ура-Губа, ул. Рыбацкая, д. 32

Схема расположения земельного участка или земельных участков на кадастровом плане территории



Мурманская область, Кольский муниципальный район, с. Ура-Губа, ул. Рыбацкая, д. 37

Схема расположения земельного участка или земельных участков на кадастровом плане территории



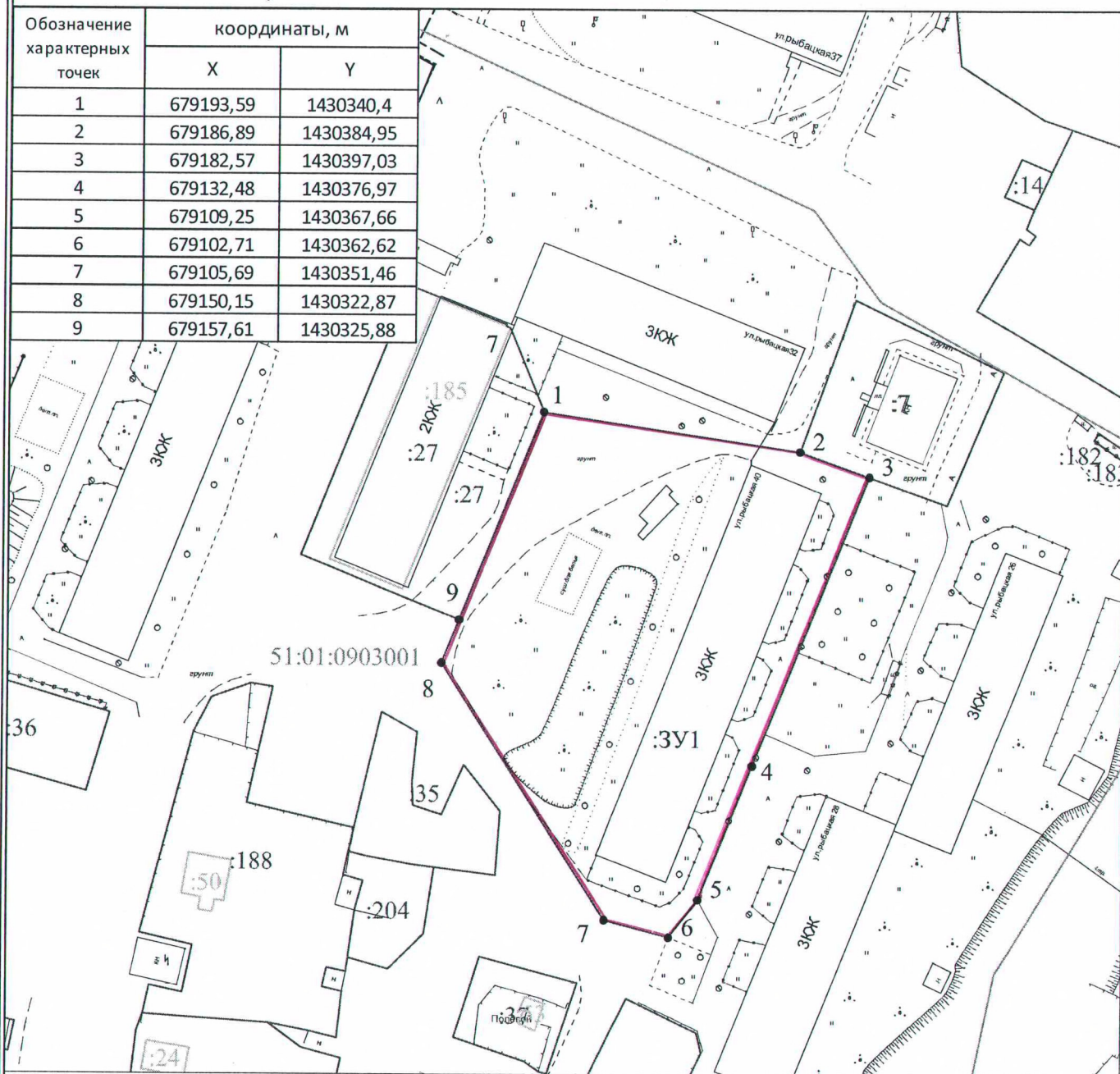
Мурманская область, Кольский муниципальный район, с. Ура-Губа, ул. Рыбацкая, д. 40

Схема расположения земельного участка или земельных участков на кадастровом плане территории

Условный номер земельного участка :ЗУ1

Площадь земельного участка 4080 кв.м.

Обозначение характерных точек	координаты, м	
	X	Y
1	679193,59	1430340,4
2	679186,89	1430384,95
3	679182,57	1430397,03
4	679132,48	1430376,97
5	679109,25	1430367,66
6	679102,71	1430362,62
7	679105,69	1430351,46
8	679150,15	1430322,87
9	679157,61	1430325,88



Условные обозначения:

Система координат МСК -51

Масштаб 1: 1000

—	вновь образованная часть границы, сведения о которой достаточны для определения её местоположения
— :11	существующие земельные участки, сведения о которых достаточны для определения местоположения
:ЗУ1	обозначение земельного участка
• 1	характерная точка границы, сведения о которой позволяют однозначно определить её на местности
51:01-6.1476	охранные, водоохранные зоны (ЛЭП, полосы отвода автодорог, природных объектов и др.)
Иные объекты в границах формируемого земельного участка отсутствуют	
Красные линии отсутствуют	51:01:0903001 - кадастровый номер квартала

Мурманская область, Кольский муниципальный район, с. Ура-Губа, ул. Полярная, д. 13

Схема расположения земельного участка или земельных участков на кадастровом плане территории

Условный номер земельного участка :ЗУ1		
Площадь земельного участка 2840 кв.м.		
Обозначение характерных точек	координаты, м	
	X	Y
1	679230,86	1430261,74
2	679221,48	1430285,86
3	679220,94	1430287,23
4	679223,59	1430288,28
5	679218,57	1430300,75
6	679146,11	1430273,33
7	679157,5	1430244,48
8	679181,32	1430255,05
9	679186,04	1430243,51

Условные обозначения:		Система координат МСК -51	Масштаб 1: 1000
	вновь образованная часть границы, сведения о которой достаточны для определения её местоположения		
:11	существующие земельные участки, сведения о которых достаточны для определения местоположения		
:ЗУ1	обозначение земельного участка		
• 1	характерная точка границы, сведения о которой позволяют однозначно определить её на местности		
51:01-6.1476	охранные, водоохранные зоны (ЛЭП, полосы отвода автодорог, природных объектов и др.)		
Иные объекты в границах формируемого земельного участка отсутствуют			
Красные линии отсутствуют	51:01:0903001 - кадастровый номер квартала		