

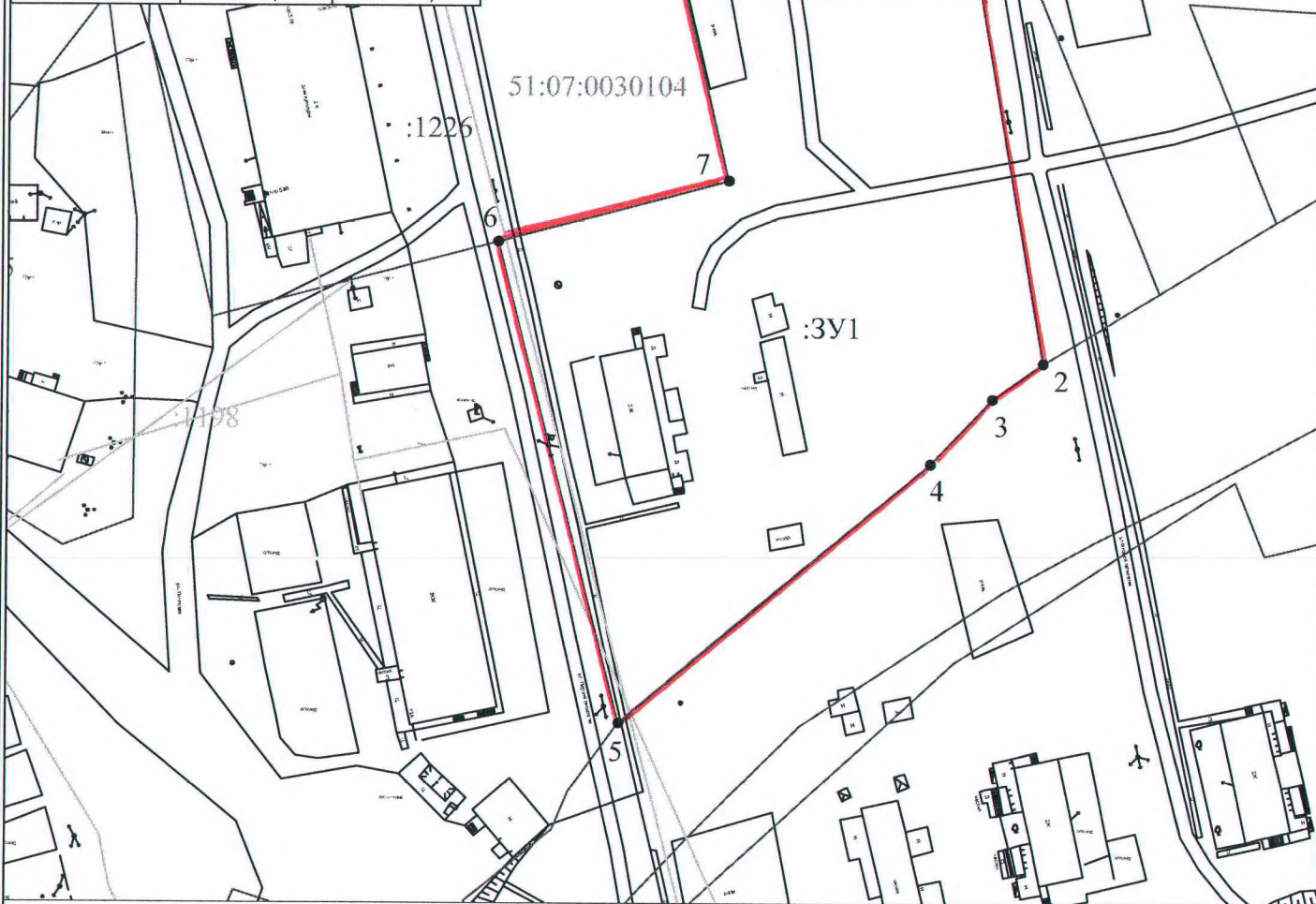
Мурманская область, Кольский муниципальный район, с. Териберка, ул. 1-й Пятилетки, д. 13

Схема расположения земельного участка или земельных участков на кадастровом плане территории

Условный номер земельного участка :3У1

Площадь земельного участка 5200 кв.м.

Обозначение характерных точек	координаты, м	
	X	Y
1	668089,29	1523446,35
2	668086,57	1523490,76
3	668031,6	1523500,49
4	668026,28	1523493,01
5	668016,7	1523483,9
6	667978,5	1523438,1
7	668049,26	1523419,83
8	668058,38	1523453,91



Условные обозначения:

Система координат МСК -51

Масштаб 1: 1000

	вновь образованная часть границы, сведения о которой достаточны для определения её местоположения
:11	существующие земельные участки, сведения о которых достаточны для определения местоположения
:3У1	обозначение земельного участка
• 1	характерная точка границы, сведения о которой позволяют однозначно определить её на местности
51:01-6.1476	охранные, водоохранные зоны (ЛЭП, полосы отвода автодорог, природных объектов и др.)
Иные объекты в границах формируемого земельного участка отсутствуют	
Красные линии отсутствуют	51:07:0030104 - кадастровый номер квартала

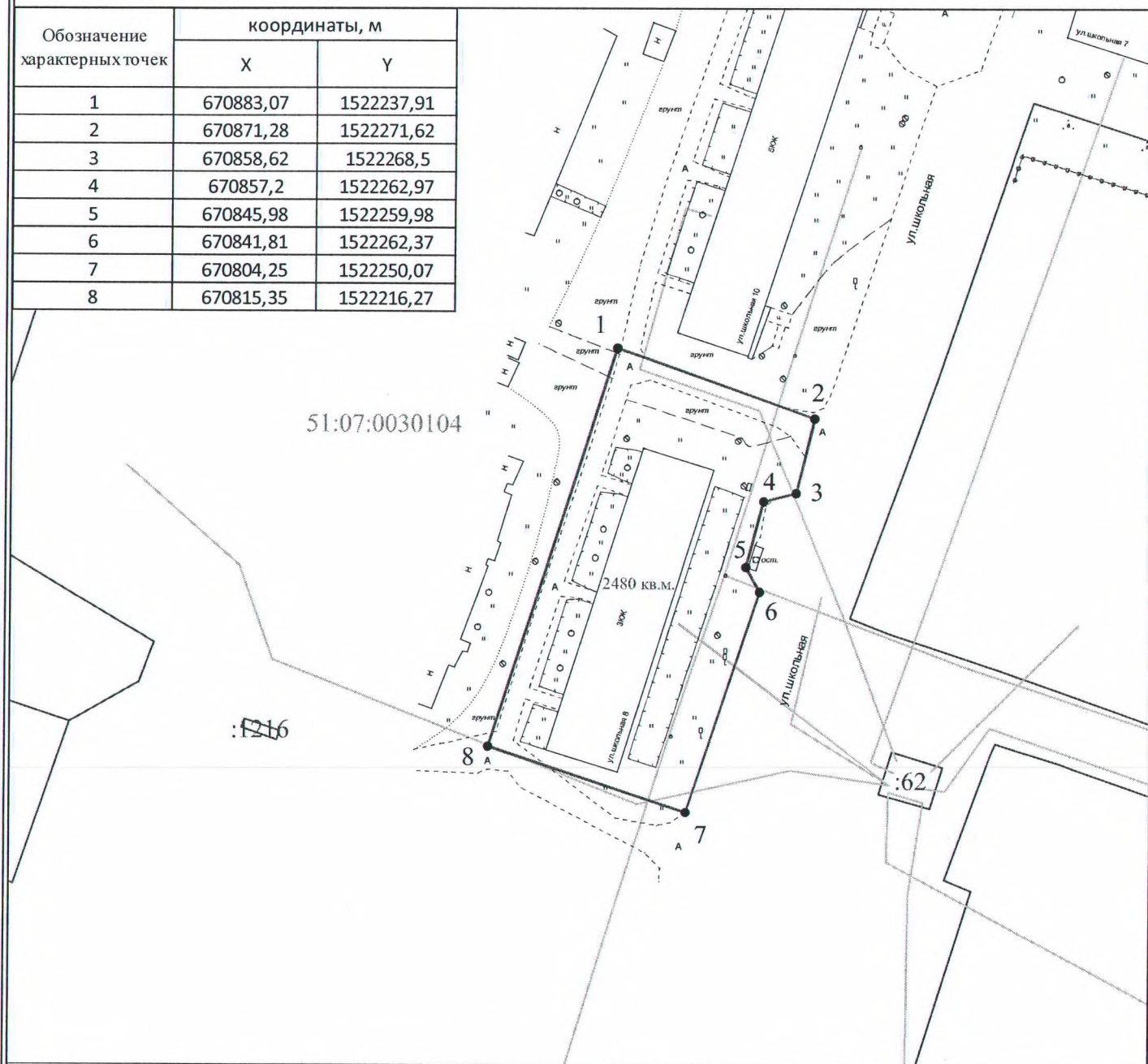
Мурманская область, Кольский муниципальный район, с. Териберка, ул. Школьная, д. 8

Схема расположения земельного участка или земельных участков на кадастровом плане территории

Условный номер земельного участка :ЗУ1

Площадь земельного участка 2480 кв.м.

Обозначение характерных точек	координаты, м	
	X	Y
1	670883,07	1522237,91
2	670871,28	1522271,62
3	670858,62	1522268,5
4	670857,2	1522262,97
5	670845,98	1522259,98
6	670841,81	1522262,37
7	670804,25	1522250,07
8	670815,35	1522216,27



Условные обозначения:

Система координат МСК -51

Масштаб 1: 1000

	вновь образованная часть границы, сведения о которой достаточны для определения её местоположения
:11	существующие земельные участки, сведения о которых достаточны для определения местоположения
:ЗУ1	обозначение земельного участка
• 1	характерная точка границы, сведения о которой позволяют однозначно определить её на местности
51:01-6.1476	охранные, водоохранные зоны (ЛЭП, полосы отвода автодорог, природных объектов и др.)

Иные объекты в границах формируемого земельного участка отсутствуют

Красные линии отсутствуют

51:07:0030104 - кадастровый номер квартала

Мурманская область, Кольский муниципальный район, с. Териберка, ул. 1-й Пятилетки, д. 1

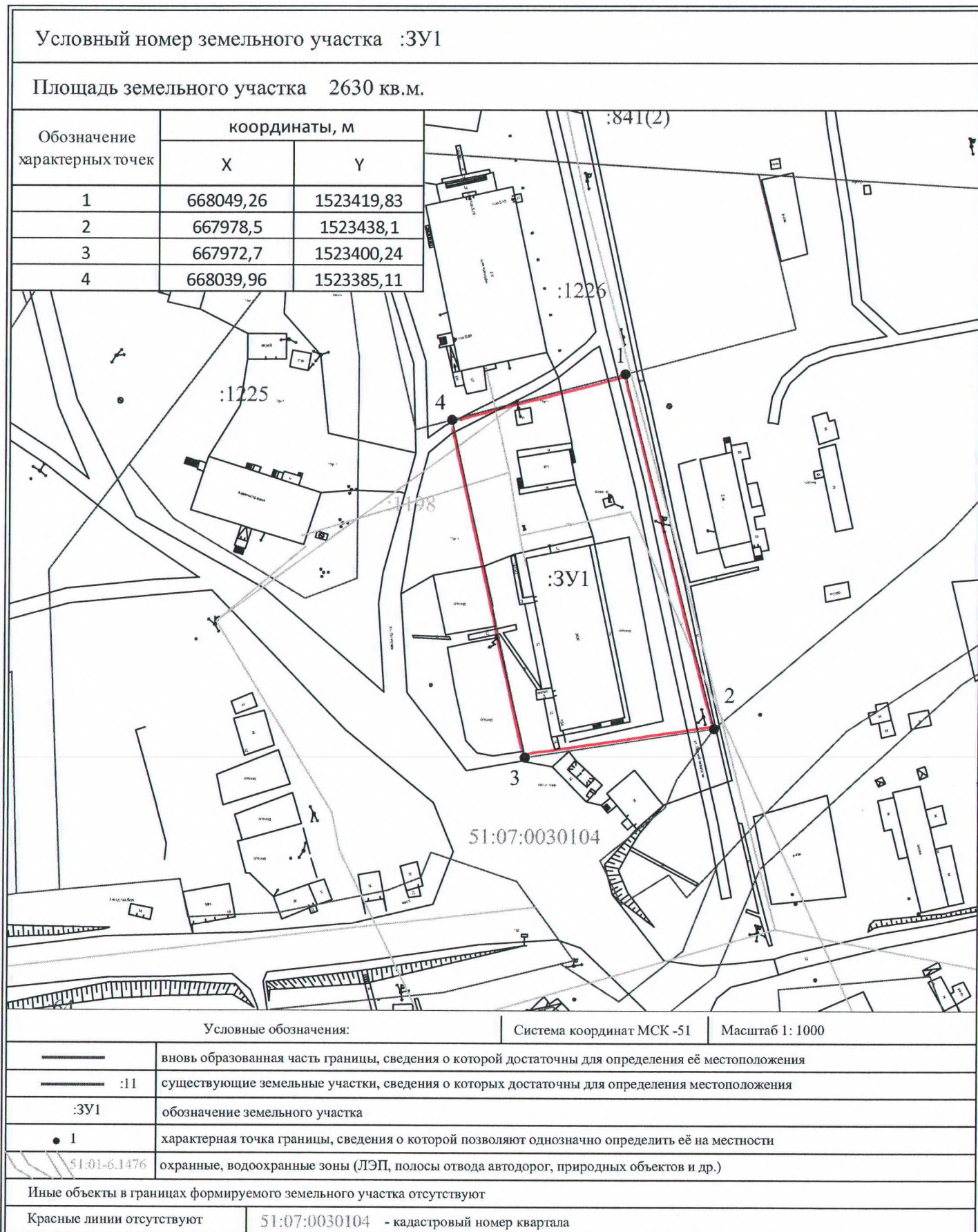
Схема расположения земельного участка или земельных участков на кадастровом плане территории

Условный номер земельного участка :ЗУ1		
Площадь земельного участка 800 кв.м.		
Обозначение характерных точек	координаты, м	
	X	Y
1	668200,33	1523319,77
2	668199,14	1523347,7
3	668170,95	1523353,1
4	668171,76	1523330,35
5	668172,25	1523323,94

Условные обозначения:		Система координат МСК -51	Масштаб 1: 1000
	вновь образованная часть границы, сведения о которой достаточны для определения её местоположения		
	существующие земельные участки, сведения о которых достаточны для определения местоположения		
:ЗУ1	обозначение земельного участка		
● 1	характерная точка границы, сведения о которой позволяют однозначно определить её на местности		
	охранные, водоохранные зоны (ЛЭП, полосы отвода автодорог, природных объектов и др.)		
Иные объекты в границах формируемого земельного участка отсутствуют			
Красные линии отсутствуют		51:07:0030104 - кадастровый номер квартала	

Мурманская область, Кольский муниципальный район, с. Териберка, ул. 1-й Пятилетки, д. 13 а

Схема расположения земельного участка или земельных участков на кадастровом плане территории



Мурманская область, Кольский муниципальный район, с. Териберка, ул. Школьная, д. 10

Схема расположения земельного участка или земельных участков на кадастровом плане территории

Условный номер земельного участка :ЗУ1

Площадь земельного участка 3200 кв.м.



Условные обозначения:

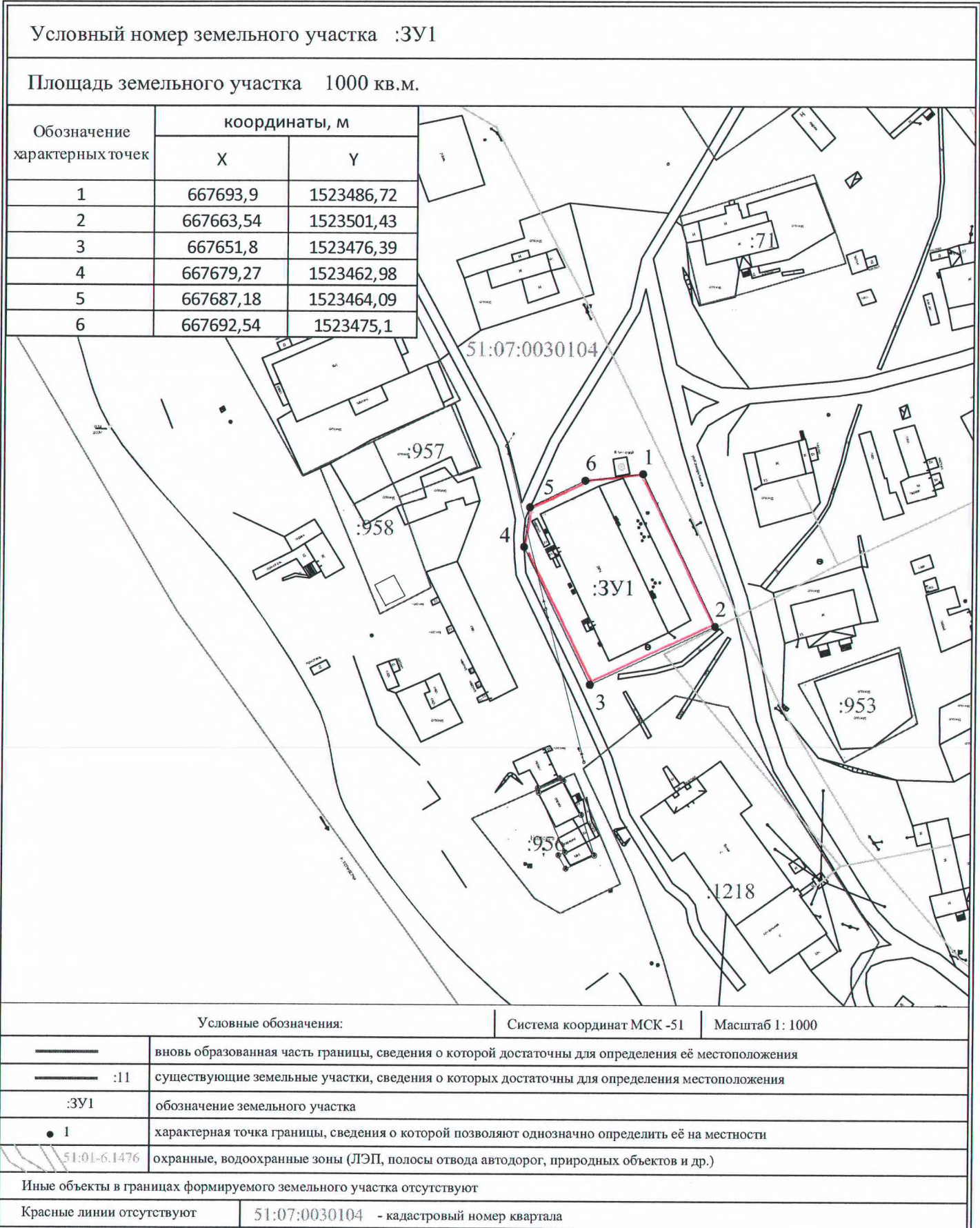
Система координат МСК -51

Масштаб 1: 1000

	вновь образованная часть границы, сведения о которой достаточны для определения её местоположения
:11	существующие земельные участки, сведения о которых достаточны для определения местоположения
:ЗУ1	обозначение земельного участка
• 1	характерная точка границы, сведения о которой позволяют однозначно определить её на местности
51:01-6.1476	охранные, водоохранные зоны (ЛЭП, полосы отвода автодорог, природных объектов и др.)
Иные объекты в границах формируемого земельного участка отсутствуют	
Красные линии отсутствуют	51:07:0030104 - кадастровый номер квартала

Мурманская область, Кольский муниципальный район, с. Териберка, ул. Кооперативная, д. 7

Схема расположения земельного участка или земельных участков на кадастровом плане территории



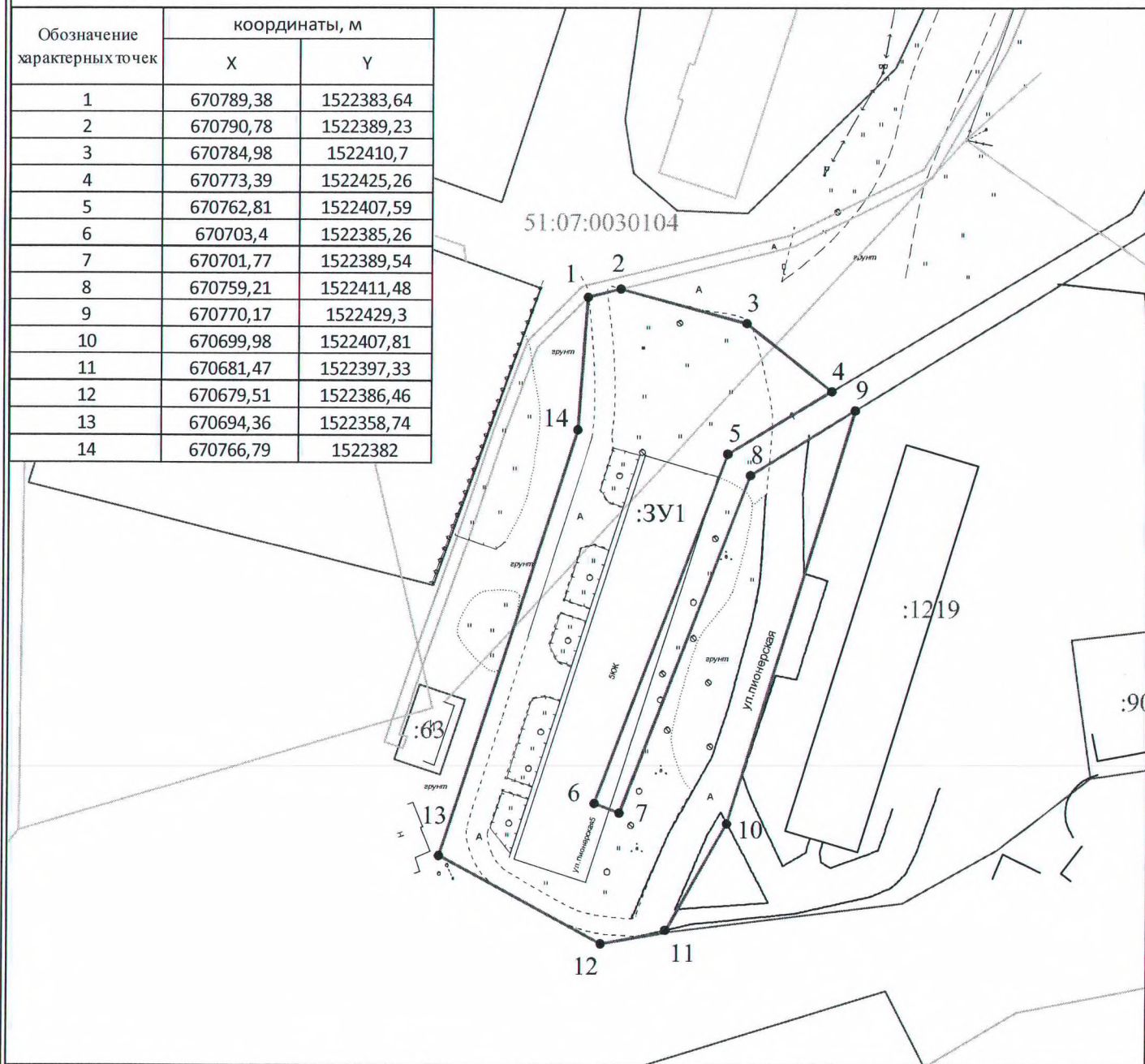
Мурманская область, Кольский муниципальный район, с. Териберка, ул. Пионерская, д. 5

Схема расположения земельного участка или земельных участков на кадастровом плане территории

Условный номер земельного участка :3У1

Площадь земельного участка 4190 кв.м.

Обозначение характерных точек	координаты, м	
	X	Y
1	670789,38	1522383,64
2	670790,78	1522389,23
3	670784,98	1522410,7
4	670773,39	1522425,26
5	670762,81	1522407,59
6	670703,4	1522385,26
7	670701,77	1522389,54
8	670759,21	1522411,48
9	670770,17	1522429,3
10	670699,98	1522407,81
11	670681,47	1522397,33
12	670679,51	1522386,46
13	670694,36	1522358,74
14	670766,79	1522382



Условные обозначения:

Система координат МСК -51

Масштаб 1: 1000

	вновь образованная часть границы, сведения о которой достаточны для определения её местоположения
:11	существующие земельные участки, сведения о которых достаточны для определения местоположения
:3У1	обозначение земельного участка
● 1	характерная точка границы, сведения о которой позволяют однозначно определить её на местности
51:01-6.1476	охранные, водоохранные зоны (ЛЭП, полосы отвода автодорог, природных объектов и др.)
Иные объекты в границах формируемого земельного участка отсутствуют	
Красные линии отсутствуют	51:07:0030104 - кадастровый номер квартала

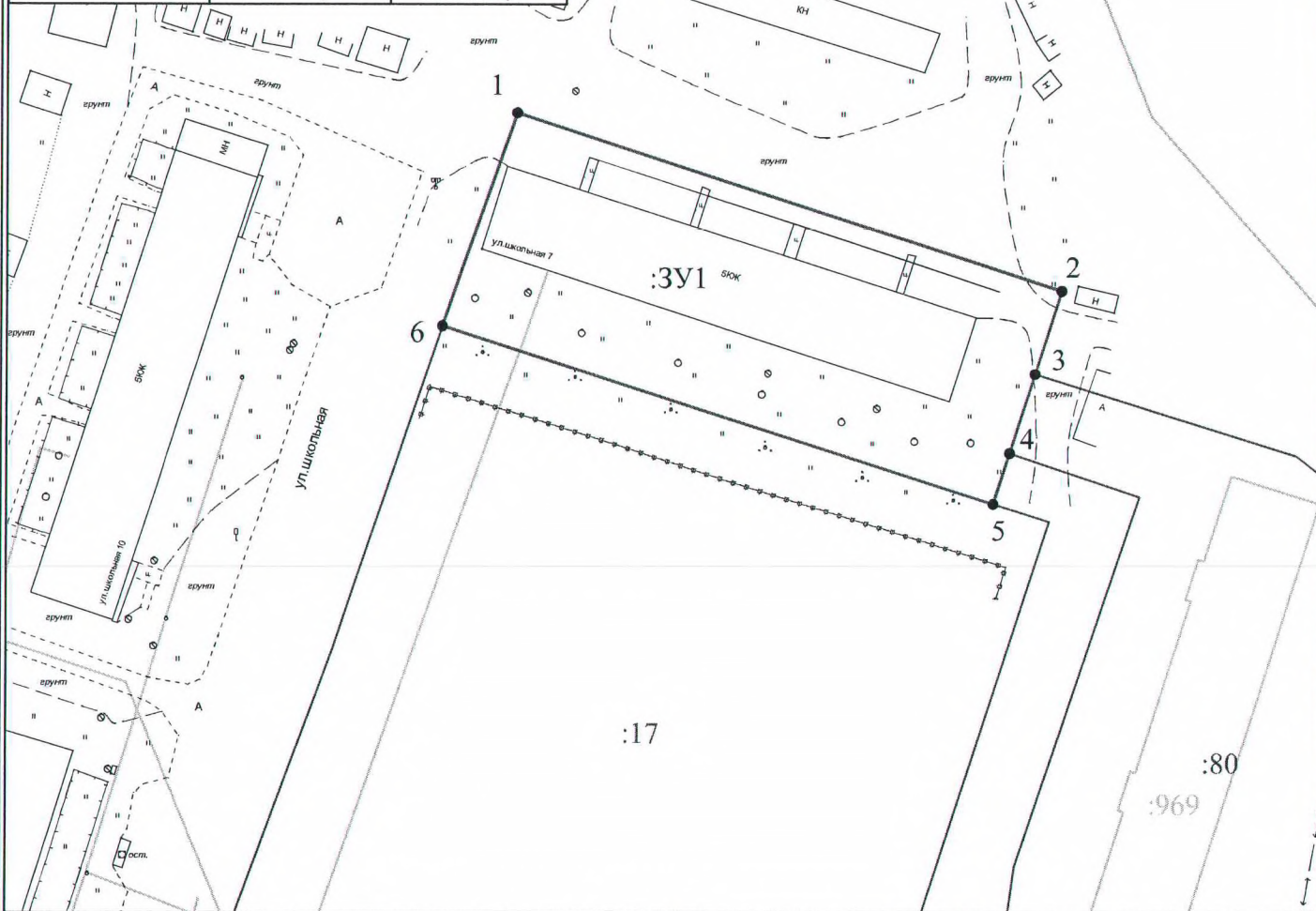
Мурманская область, Кольский муниципальный район, с. Териберка, ул. Школьная, д. 7

Схема расположения земельного участка или земельных участков на кадастровом плане территории

Условный номер земельного участка :3У1

Площадь земельного участка 2800 кв.м.

Обозначение характерных точек	координаты, м	
	Х	У
1	670956,4	1522319,37
2	670930,45	1522399,85
3	670918,3	1522395,97
4	670906,66	1522392,25
5	670899,16	1522389,85
6	670925,18	1522308,51



Условные обозначения:

Система координат МСК -51

Масштаб 1: 1000

	вновь образованная часть границы, сведения о которой достаточны для определения её местоположения
:11	существующие земельные участки, сведения о которых достаточны для определения местоположения
:3У1	обозначение земельного участка
• 1	характерная точка границы, сведения о которой позволяют однозначно определить её на местности
51:01-6.1476	охранные, водоохранные зоны (ЛЭП, полосы отвода автодорог, природных объектов и др.)

Иные объекты в границах формируемого земельного участка отсутствуют

Красные линии отсутствуют

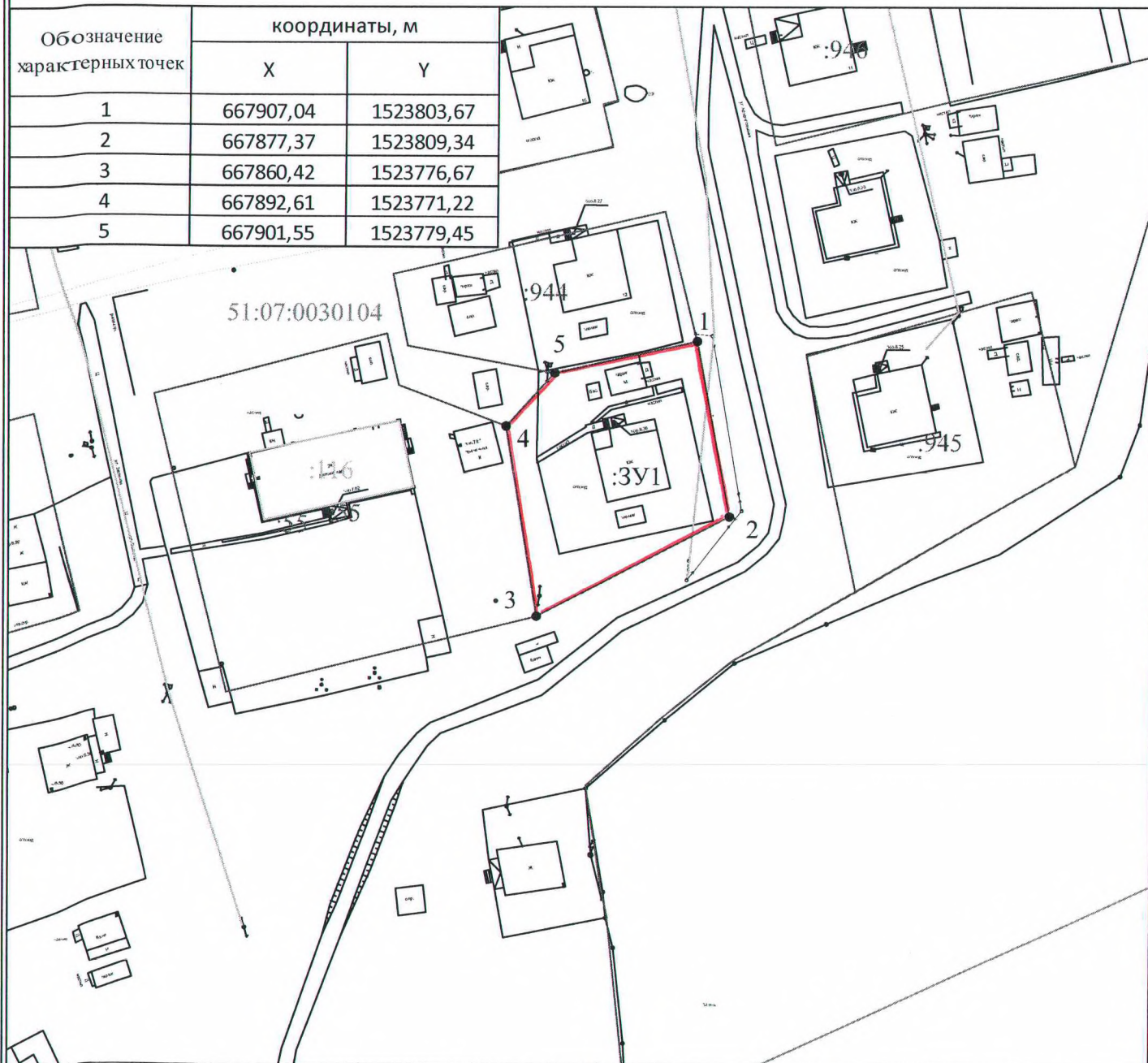
51:07:0030104 - кадастровый номер квартала

Мурманская область, Кольский муниципальный район, с. Териберка, ул. Архангельская, д. 14

Схема расположения земельного участка или земельных участков на кадастровом плане территории

Условный номер земельного участка :3У1

Площадь земельного участка 1180 кв.м.



Условные обозначения:

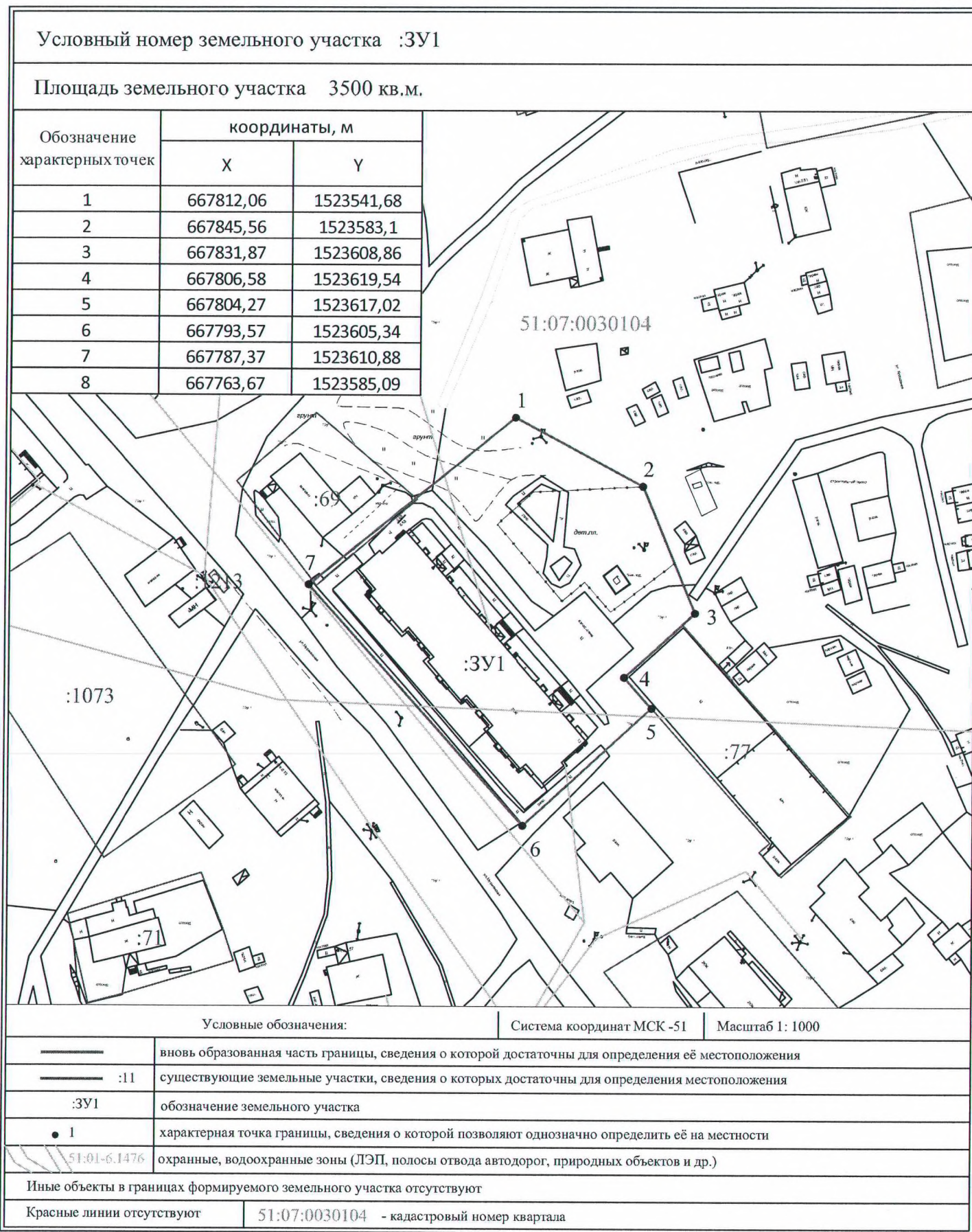
Система координат МСК -51

Масштаб 1: 1000

	вновь образованная часть границы, сведения о которой достаточны для определения её местоположения
	существующие земельные участки, сведения о которых достаточны для определения местоположения
:3У1	обозначение земельного участка
• 1	характерная точка границы, сведения о которой позволяют однозначно определить её на местности
	охранные, водоохранные зоны (ЛЭП, полосы отвода автодорог, природных объектов и др.)
Иные объекты в границах формируемого земельного участка отсутствуют	
Красные линии отсутствуют	51:07:0030104 - кадастровый номер квартала

Мурманская область, Кольский муниципальный район, с. Териберка, ул. Мурманская, д. 12

Схема расположения земельного участка или земельных участков на кадастровом плане территории



Мурманская область, Кольский муниципальный район, с. Териберка, ул. 1-й Пятилетки, д. 3

Схема расположения земельного участка или земельных участков на кадастровом плане территории

